























Routenübersicht (Kürzeste Route)

09:19, Sonntag, 29. Juli 2007

Ort	Strasse	Ankunft	Pause	Abfahrt	Bemerkung
Chur	Kasernenstr. 13			0:00	
Lenzerheide (Vaz/Ober...	Clavadoiras	0:25	0:00	0:25	
Brienz/Brinzauls CH	Hauptstr.	0:37	0:00	0:37	
Bergün/Bravuogn CH	Unterdorf	1:12	0:00	1:12	
Ospizio Bernina (Posch...	29	2:25	0:00	2:25	
San Carlo (Valdidentro...	Ss301	3:50	0:00	3:50	
Sta. Maria Val Müstair C...	Via Plaz 28	4:56	0:00	4:56	
Susch CH	27	5:52	0:00	5:52	
Landquart (Igis CH)	Bahnhofstr.	6:59			























Ort	Rc...	Typ	Strassenname	Länge	Total	Zeit	Höhe
Chur	Start	13	Kasernenstr.	0,16	0,2	0:00	579
Chur		13	Kasernenstr.	0,96	1,1	0:01	578
Chur		13	Welschdörfli	0,17	1,3	0:02	614
Chur		3	Malixerstr.	3,87	5,2	0:06	616
Malix		3	Hauptstr.	9,42	14,6	0:17	931
Parpan		3	Via Principale	2,54	17,1	0:21	1499
Vaz/Obervez			Dieschen-Sot	1,14	18,3	0:24	1492
Vaz/Obervez		3	Via Principale	1,15	19,4	0:25	1432
Lenzerheide (Vaz/Obervez CH)	Ziel:		Clavadoiras	0,00	19,4	0:25	1454

Lenzerheide (Vaz/Obervez CH)	Start		Clavadoiras	0,00	19,4	0:25	1453
Vaz/Obervez		3	Via Principale	1,04	20,5	0:27	1454
Lantsch/Lenz		3	Hauptverkehrsstrass...	2,79	23,3	0:30	1434
Lantsch/Lenz		3	Voia Principala	0,89	24,1	0:31	1349
Lantsch/Lenz			Quartierstrassen (6)	0,04	24,2	0:31	1288
Lantsch/Lenz			Ortsverbindungsstras...	2,71	26,9	0:36	1290
Brienz/Brinzauls			Hauptstr.	0,15	27,0	0:37	1147
Brienz/Brinzauls CH	Ziel:		Hauptstr.	0,01	27,0	0:37	1140

Brienz/Brinzauls CH	Start		Hauptstr.	0,23	27,3	0:37	1139
Brienz/Brinzauls			Ortsverbindungsstras...	2,83	30,1	0:43	1133
Alvaneu			Durchgangsstrasse (3)	1,25	31,3	0:45	1061
Alvaneu			Ortsverbindungsstras...	0,87	32,2	0:46	975
Alvaneu			Pro Radient	0,23	32,4	0:47	972
Alvaneu			Hauptstr.	0,13	32,6	0:47	967
Alvaneu			Quartierstrassen (6)	0,23	32,8	0:48	972
Alvaneu			Zinols	1,66	34,5	0:52	938
Filisur			Camping Islas	1,30	35,8	0:55	971
Filisur			Quartierstrassen (6)	0,47	36,2	0:56	1005
Filisur			Hauptstr.	0,76	37,0	0:58	1030

Ort	Rc...	Typ	Strassenname	Länge	Total	Zeit	Höhe
Filisur			Ortsverbindungsstras...	6,77	43,7	1:11	1034
Bergün/Bravuogn			Hauptstr.	0,15	43,9	1:12	1371
Bergün/Bravuogn CH	Ziel:		Unterdorf	0,01	43,9	1:12	1369
Bergün/Bravuogn CH	Start		Unterdorf	0,01	43,9	1:12	1369
Bergün/Bravuogn			Hauptstr.	0,47	44,4	1:12	1369
Bergün/Bravuogn			Ortsverbindungsstras...	5,54	49,9	1:24	1376
Bergün/Bravuogn			Preda	0,84	50,8	1:25	1788
Bergün/Bravuogn			Ortsverbindungsstras...	15,92	66,7	1:57	1836
La Punt-Chamues-ch (La Punt-...		27	Fernverkehrsstrasse	5,24	71,9	2:01	1691
Samedan		27	Via da Sviamaint	1,43	73,4	2:03	1698
Samedan		27	Umfahrungsstr.	0,33	73,7	2:03	1708
Samedan		27	Fernverkehrsstrasse	2,11	75,8	2:05	1707
Samedan		29	Hauptverkehrsstrass...	0,47	76,3	2:05	1727
Pontresina		29	Via da Bernina	6,64	82,9	2:13	1737
Pontresina		29	Hauptverkehrsstrass...	10,38	93,3	2:24	1884
Ospizio Bernina (Poschiavo CH)	Ziel:	29	Hauptverkehrsstrass...	0,13	93,4	2:25	2298
Ospizio Bernina (Poschiavo CH)	Start	29	Hauptverkehrsstrass...	3,77	97,2	2:29	2303
Poschiavo			Ortsverbindungsstras...	0,01	97,2	2:29	2016
Poschiavo			Quartierstrassen (6)	0,08	97,3	2:29	2018
Poschiavo			Ortsverbindungsstras...	3,82	101,1	2:37	2027
Livigno		Ss301	Via Forcola	7,27	108,4	2:51	564
Livigno		Ss301	Via Tresenda	1,63	110,0	2:54	0
Compart (Livigno)		Ss301	Via Compart	0,95	110,9	2:56	0
Compart (Livigno)		Ss301	Via Palipert	0,90	111,8	2:58	0
Palipert (Livigno)		Ss301	Via Florin	0,74	112,6	3:00	0
Livigno		Ss301	Via Freita	1,78	114,3	3:03	0
Livigno		Ss301	Via S. S. 301	12,09	126,4	3:27	0
Dorne (Livigno)		Ss301	Strada Statale del Fo...	0,01	126,4	3:27	0
Livigno		Ss301	Via S. S. 301	0,52	127,0	3:28	0
Valdidentro		Ss301	Ortsverbindungsstras...	10,57	137,5	3:50	0
San Carlo (Valdidentro I)	Ziel:	Ss301	Ortsverbindungsstras...	0,10	137,6	3:50	0
San Carlo (Valdidentro I)	Start	Ss301	Ortsverbindungsstras...	1,13	138,8	3:52	0
Valdidentro		Ss301	Via Cima Piazzzi	0,59	139,3	3:53	0
Valdidentro		Ss301	Piazza Sant'Abbondio	0,04	139,4	3:53	0
Valdidentro		Ss301	Via Livigno	1,45	140,8	3:56	0
Valdidentro			Via Livigno	0,47	141,3	3:57	0

Ort	Rc...	Typ	Strassenname	Länge	Total	Zeit	Höhe
Valdidentro			Piazza 4 Novembre	0,02	141,3	3:57	0
Valdidentro			Via Capole	0,33	141,7	3:58	0
Valdidentro			Via Al Piani	0,08	141,7	3:58	0
Valdidentro			Via Rasin	1,14	142,9	4:01	0
Valdidentro		Ss301	Via Piandelvino	1,28	144,1	4:04	0
Valdidentro		Ss301	Via alle Fornaci	0,77	144,9	4:05	0
Valdidentro			Via dei Sana	0,13	145,0	4:05	0
Valdidentro		Ss301	Via alle Fornaci	0,30	145,3	4:06	0
Valdidentro			Via Belvedere	0,47	145,8	4:07	0
Valdidentro			Via Carlon	0,19	146,0	4:07	0
Valdidentro			Via S. Gallo	0,28	146,3	4:08	0
Valdidentro			Via Crocetta	0,11	146,4	4:08	0
S. Gallo (Valdidentro)			Via Similiore	0,44	146,8	4:09	0
Valdidentro			Via Vette Alpine	0,22	147,1	4:10	0
Valdidentro			Wichtige Strassen inn...	0,63	147,7	4:11	0
Valdidentro		Ss38	Hauptverkehrsstrass...	15,56	163,2	4:29	0
Bormio		Ss38...	Ortsverbindungsstras...	0,21	163,5	4:29	904
Passo Dell'Umbrail (Sta. Maria ...			Ortsverbindungsstras...	7,93	171,4	4:45	1869
Sta. Maria Val Müstair			Via d'Umbrail	5,35	176,7	4:56	1891
Sta. Maria Val Müstair CH	Ziel:	28	Via Plaz	0,01	176,7	4:56	1391
Sta. Maria Val Müstair CH	Start	28	Via Plaz	0,08	176,8	4:56	1391
Sta. Maria Val Müstair		28	Via Döss da Punt	0,17	177,0	4:56	1392
Sta. Maria Val Müstair		28	Via Chasatschas	0,83	177,8	4:57	1394
Valchava			Ortsverbindungsstras...	0,83	178,6	4:59	1415
Valchava		28	Durchgangsstrasse (3)	32,88	211,5	5:46	1452
Zernez		28	Via da Rastö	0,45	212,0	5:47	1505
Zernez		27/28	Curtins	6,13	218,1	5:52	1492
Susch		27	Fernverkehrsstrasse	0,20	218,3	5:52	1457
Susch CH	Ziel:	27	Fernverkehrsstrasse	0,00	218,3	5:52	1458
Susch CH	Start	27	Fernverkehrsstrasse	1,69	220,0	5:54	1458
Susch			Hauptverkehrsstrass...	1,13	221,1	5:55	1425
Susch				19,53	240,7	6:14	1427
Klosters-Serneus			Hauptverkehrsstrass...	0,47	241,1	6:15	1281
Klosters-Serneus			Durchgangsstrasse (3)	0,19	241,3	6:15	1278
Klosters-Serneus			Hauptverkehrsstrass...	0,03	241,3	6:15	1268
Klosters-Serneus			Ortsverbindungsstras...	0,16	241,5	6:16	1268
Klosters-Serneus			Davoserstr.	0,96	242,5	6:18	1283

Ort	Rc...	Typ	Strassenname	Länge	Total	Zeit	Höhe
Klosters-Serneus			Landstr.	2,72	245,2	6:23	1200
Klosters-Serneus			Kantonsstr.	2,02	247,2	6:27	1122
Klosters-Serneus		28	Hauptverkehrsstrass...	0,27	247,5	6:27	1061
Klosters-Serneus			Hauptverkehrsstrass...	0,13	247,6	6:27	1036
Klosters-Serneus		28	Hauptverkehrsstrass...	0,12	247,7	6:28	1024
Klosters-Serneus		28	Kantonsstr.	0,24	248,0	6:28	1015
Klosters-Serneus		28	Prättigauerstr.	1,53	249,5	6:30	1024
Saas		28	Hauptstr.	3,58	253,1	6:34	1017
Küblis		28	Prada	0,58	253,7	6:35	902
Küblis		28	Hauptstr.	1,19	254,9	6:36	853
Dalvazza (Luzein)		28	Dalvazza	0,89	255,7	6:37	815
Luzein		28	Hauptstr.	0,12	255,9	6:37	819
Fideris		28	Talstr.	2,56	258,4	6:40	854
Jenaz		28	Hauptstr.	0,10	258,5	6:40	736
Jenaz		28	Hauptverkehrsstrass...	3,49	262,0	6:44	741
Schiers		28	Umfahrungsstr.	5,29	267,3	6:50	692
Grüsch		28	Umfahrungstr.	0,80	268,1	6:51	640
Grüsch		28	Hauptverkehrsstrass...	2,95	271,0	6:55	609
Igis		28	Prättigauerstr.	2,23	273,3	6:57	607
Igis		28	Hauptverkehrsstrass...	0,34	273,6	6:57	545
Igis		28	Prättigauerstr.	1,06	274,7	6:59	537
Igis			Ortsverbindungsstras...	0,16	274,8	6:59	526
Landquart (Igis CH)	Ziel:		Bahnhofstr.	0,00	274,8	6:59	526

Verbrauch (Liter): 24,4 0,00 Sfr
 Zeit: 6:59 0,00 Sfr
 Entfernung (km): 274,8 206,12 Sfr
Total: 206,12 Sfr

Luftlinie: 14'016 m
 Steigungsmeter (CH): 11863 m