



















Routenübersicht (Kürzeste Route)

11:20, Sonntag, 29. Juli 2007

Ort	Strasse	Ankunft	Pause	Abfahrt	Bemerkung
Chur	Kasernenstr.			0:00	
Lenzerheide (Vaz/Ober...	Via Principale	0:25	0:00	0:25	
Splügen CH		1:19	0:00	1:19	
Casaccia (Vicosoprano		2:40	0:00	2:40	
Preda (Bergün/Bravuog	Preda	3:51	0:00	3:51	
Davos Dorf (Davos)	Bahnhofstr. Dorf	5:08	0:00	5:08	
Maienfeld CH	Schloss Brandis	6:10			
































Ort	Rc...	Typ	Strassenname	Länge	Total	Zeit	Höhe
Chur	Start	13	Kasernenstr.	0,17	0,2	0:00	579
Chur		13	Kasernenstr.	0,96	1,1	0:01	578
Chur		13	Welschdörfli	0,17	1,3	0:02	614
Chur		3	Malixerstr.	3,87	5,2	0:06	616
Malix		3	Hauptstr.	9,42	14,6	0:17	931
Parpan		3	Via Principale	2,54	17,1	0:21	1499
Vaz/Observaz			Dieschen-Sot	1,14	18,3	0:24	1492
Vaz/Observaz		3	Via Principale	1,11	19,4	0:25	1432
Lenzerheide (Vaz/Ober...	Ziel:	3	Via Principale	0,02	19,4	0:25	1461






Lenzerheide (Vaz/Ober...	Start	3	Via Principale	0,02	19,4	0:25	1457
Lenzerheide (Vaz/Ober...			Clavadoiras	0,32	19,7	0:26	1454
Vaz/Observaz			Voa Nova	3,18	22,9	0:32	1435
Vaz/Observaz			Quadra	0,27	23,2	0:33	1361
Vaz/Observaz			Quartierstrassen (6)	0,06	23,2	0:33	1323
Vaz/Observaz			Voa Viglia	0,13	23,4	0:33	1321
Vaz/Observaz			Quartierstrassen (6)	0,67	24,0	0:35	1306
Vaz/Observaz			Ortsverbindungsstrassen (4)	4,14	28,2	0:43	1208
Alvaschein			Hauptverkehrsstrasse (2)	7,92	36,1	0:52	835
Sils im Domleschg		A13/...	Fernverkehrsstrasse	20,41	56,5	1:09	694
Sufers			Ortsverbindungsstrassen (4)	0,14	56,7	1:10	1407
Sufers		13	Ortsverbindungsstrassen (4)	4,53	61,2	1:19	1409
Splügen CH	Ziel:		Quartierstrassen (6)	0,15	61,3	1:19	1466
































Splügen CH	Start		Quartierstrassen (6)	0,15	61,5	1:19	1501
Splügen		13	Ortsverbindungsstrassen (4)	0,05	61,5	1:19	1466
Splügen			Ortsverbindungsstrassen (4)	0,05	61,6	1:20	1468
Splügen			Durchgangsstrasse (3)	9,07	70,6	1:32	1468
Macolini / Rasdeglia (Ma...		Ss36	Durchgangsstrasse (3)	2,60	73,2	1:36	1854
Montespluga (Madesimo)		Ss36	Via Dogana	1,02	74,3	1:38	0
Macolini / Rasdeglia (Ma...		Ss36	Durchgangsstrasse (3)	9,14	83,4	1:51	0
Madesimo		Ss36	Via Nazionale	0,51	83,9	1:52	0

Ort	Rc...	Typ	Strassenname	Länge	Total	Zeit	Höhe
Campodolcino		Ss36	Durchgangsstrasse (3)	3,10	87,0	1:56	0
Campodolcino		Ss36	Via Corti	0,77	87,8	1:57	0
Campodolcino		Ss36	Via Don Romeo Ballerini	0,61	88,4	1:58	0
Pietra (Campodolcino)		Ss36	Via Pietra	0,58	89,0	1:59	0
Campodolcino		Ss36	Via Prestone	0,77	89,7	2:01	0
Campodolcino		Ss36	Durchgangsstrasse (3)	1,66	91,4	2:03	0
Ciamaganda (S. Giacom...		Ss36	Frazione Ciamaganda	0,37	91,8	2:04	0
Lirone (S. Giacomo Filipp...		Ss36	Frazione Lirone	0,62	92,4	2:04	0
Avero (S. Giacomo Filippo)		Ss36	Località Gallivaggio	2,56	94,9	2:08	0
S. Giacomo Filippo			Quartierstrassen (6)	0,23	95,2	2:09	0
Avero (S. Giacomo Filippo)		Ss36	Località Mescolana	0,27	95,4	2:09	0
Avero (S. Giacomo Filippo)		Ss36	Località Vignola	0,54	96,0	2:10	0
Avero (S. Giacomo Filippo)		Ss36	Durchgangsstrasse (3)	0,32	96,3	2:10	0
S. Giacomo Filippo		Ss36	Via Centro	1,15	97,4	2:12	0
Avero (S. Giacomo Filippo)		Ss36	Durchgangsstrasse (3)	1,83	99,3	2:15	0
Chiavenna		Ss36	Via Don Pietro Buzzetti	1,03	100,3	2:16	0
Chiavenna		Ss36	Via Giosuè Carducci	0,30	100,6	2:17	0
Chiavenna		Ss37	Largo Valichi Alpini Antonin...	0,06	100,7	2:17	0
Chiavenna		Ss37	Viale Maloggia	0,72	101,4	2:18	0
Chiavenna		Ss37	Via Rezia	1,02	102,4	2:19	0
Piuro		Ss37	Via Nazionale (Frazione Pro...	0,62	103,0	2:19	0
Piuro		Ss37	Via Nazionale (Località Gius...	0,61	103,6	2:20	0
Piuro		Ss37	Via Nazionale (Frazione Bor...	1,49	105,1	2:21	0
Dasile (Piuro)		Ss37	Via Nazionale (Frazione Sta...	0,77	105,9	2:22	0
Villa di Chiavenna		Ss37	Via Nazionale	2,40	108,3	2:24	0
Giavera (Villa di Chiaven...		Ss37	Via Roma	0,57	108,9	2:25	0
Villa di Chiavenna		Ss37	Frazione Pian della Cà	1,25	110,1	2:26	0
Dogana (Villa di Chiaven...		Ss37	Frazione Dogana	0,16	110,3	2:26	0
Villa di Chiavenna		Ss37	Frazione Dogana	0,33	110,6	2:26	0
Castasegna		3	Fernverkehrsstrasse	0,10	110,7	2:26	365
Castasegna		3	Fernverkehrsstrasse	16,14	126,9	2:40	426
Casaccia (Vicosoprano C...	Ziel:	3	Fernverkehrsstrasse	0,13	127,0	2:40	1464

Casaccia (Vicosoprano C...	Start	3	Fernverkehrsstrasse	14,64	141,6	2:53	1482
Silvaplana		3	Stradun Chantunel	1,89	143,5	2:54	1813
Silvaplana		27	Stradun Chantunel	1,79	145,3	2:56	1802
Silvaplana		27	Via S. Gian	2,96	148,3	2:59	1824
St. Moritz		27	Via Grevas	1,31	149,6	3:00	1771
St. Moritz		27	Via Grevas	0,94	150,5	3:01	1778

Ort	Rc...	Typ	Strassenname	Länge	Total	Zeit	Höhe
Celerina/Schlarigna		27	Engadinstr.	0,79	151,3	3:02	1820
Celerina/Schlarigna			Ortsverbindungsstrassen (4)	0,52	151,8	3:03	1718
Celerina/Schlarigna			Via da la Staziun	0,29	152,1	3:03	1714
Celerina/Schlarigna			Via Maistra	1,46	153,6	3:06	1722
Samedan			S. Bastiaun	1,07	154,6	3:08	1714
Samedan			Chaunt da S. Bastiaun	0,15	154,8	3:09	1728
Samedan			Via Retica	0,57	155,4	3:10	1719
Samedan			Quadratscha	0,48	155,8	3:11	1716
Samedan			Via Nouva	0,76	156,6	3:12	1719
Bever			Ortsverbindungsstrassen (4)	0,60	157,2	3:14	1724
Bever			Via Maistra	0,04	157,2	3:14	1710
Bever			Ortsverbindungsstrassen (4)	0,12	157,4	3:14	1710
Bever			Via Maistra	0,20	157,5	3:14	1710
Bever			Plaz	0,08	157,6	3:14	1709
Bever			Ortsverbindungsstrassen (4)	0,34	158,0	3:15	1709
Bever		27	Fernverkehrsstrasse	3,88	161,8	3:18	1702
La Punt-Chamues-Ch			Ortsverbindungsstrassen (4)	16,00	177,8	3:50	1691
Preda (Bergün/Bravuogn...)	Ziel:		Preda	0,29	178,1	3:51	1824
Preda (Bergün/Bravuogn...)	Start		Preda	0,47	178,6	3:52	1805
Bergün/Bravuogn			Ortsverbindungsstrassen (4)	5,56	184,2	4:03	1788
Bergün/Bravuogn			Hauptstr.	0,60	184,8	4:04	1375
Bergün/Bravuogn			Ortsverbindungsstrassen (4)	6,81	191,6	4:18	1371
Filisur			Hauptstr.	0,77	192,3	4:19	1032
Filisur			Ortsverbindungsstrassen (4)	2,20	194,5	4:24	1032
Alvaneu			Siedlung Sola	1,09	195,6	4:26	966
Alvaneu			Funtauna	0,08	195,7	4:27	1001
Alvaneu			Quartierstrassen (6)	0,64	196,3	4:28	1008
Alvaneu			Wichtige Strassen innerorts ...	0,32	196,7	4:29	1084
Alvaneu			Quartierstrassen (6)	0,40	197,1	4:30	1115
Alvaneu			Cumpogna	0,16	197,2	4:30	1169
Alvaneu			Hauptstr.	0,25	197,5	4:31	1186
Alvaneu			Durchgangsstrasse (3)	1,97	199,4	4:34	1199
Schmitten GR			Tobel	0,11	199,6	4:34	1288
Schmitten GR			Am Stutz	0,07	199,6	4:34	1279
Schmitten GR			Hauptstr.	0,44	200,1	4:35	1278
Schmitten GR			Durchgangsstrasse (3)	3,17	203,2	4:39	1298
Wiesen GR			Hauptstr.	0,90	204,1	4:41	1397
Wiesen GR			Durchgangsstrasse (3)	14,51	218,7	5:01	1439

Ort	Rc...	Typ	Strassenname	Länge	Total	Zeit	Höhe
Davos			Promenade	0,90	219,6	5:03	1560
Davos			Tanzbühlstr.	0,23	219,8	5:03	1554
Davos			Talstr.	1,03	220,8	5:05	1541
Davos			Bahnhof Davos Platz	0,01	220,8	5:05	1538
Davos			Talstr.	1,69	222,5	5:08	1538
Davos Dorf (Davos)	Ziel:		Bahnhofstr. Dorf	0,01	222,5	5:08	1558

Davos Dorf (Davos)	Start		Bahnhofstr. Dorf	0,05	222,6	5:08	1558
Davos			Dorfstr.	0,19	222,8	5:08	1565
Davos			Alte Flüelastr.	0,22	223,0	5:09	1572
Davos			Bahnhofstr. Dorf	0,12	223,1	5:09	1559
Davos		28	Bahnhofstr. Dorf	0,13	223,2	5:09	1572
Davos		28	Seepromenade	0,17	223,4	5:10	1582
Davos		28	Prättigauerstr.	0,71	224,1	5:11	1575
Davos		28	Durchgangsstrasse (3)	4,41	228,5	5:17	1576
Klosters-Serneus			Durchgangsstrasse (3)	1,97	230,5	5:20	1504
Klosters-Serneus			Davoserstr.	0,49	231,0	5:21	1342
Klosters-Serneus			Davoserstr.	0,24	231,2	5:21	1290
Klosters-Serneus			Davoserstr.	0,98	232,2	5:23	1283
Klosters-Serneus			Landstr.	2,72	234,9	5:28	1200
Klosters-Serneus			Kantonsstr.	2,02	236,9	5:32	1122
Klosters-Serneus		28	Hauptverkehrsstrasse (2)	0,27	237,2	5:33	1061
Klosters-Serneus			Hauptverkehrsstrasse (2)	0,13	237,3	5:33	1036
Klosters-Serneus		28	Hauptverkehrsstrasse (2)	0,12	237,5	5:33	1024
Klosters-Serneus		28	Kantonsstr.	0,24	237,7	5:33	1015
Klosters-Serneus		28	Prättigauerstr.	1,53	239,2	5:35	1024
Saas		28	Hauptstr.	3,58	242,8	5:39	1017
Küblis		28	Prada	0,58	243,4	5:40	902
Küblis		28	Hauptstr.	1,19	244,6	5:42	853
Dalvazza (Luzein)		28	Dalvazza	0,89	245,5	5:43	815
Luzein		28	Hauptstr.	0,12	245,6	5:43	819
Fideris		28	Talstr.	2,56	248,1	5:46	854
Jenaz		28	Hauptstr.	0,10	248,2	5:46	736
Jenaz		28	Hauptverkehrsstrasse (2)	3,49	251,7	5:50	741
Schiers		28	Umfahrungsstr.	5,29	257,0	5:56	692
Grüsch		28	Umfahrungstr.	0,80	257,8	5:57	640
Grüsch		28	Hauptverkehrsstrasse (2)	2,95	260,8	6:00	609
Igis		28	Prättigauerstr.	2,23	263,0	6:02	607
Igis		28	Hauptverkehrsstrasse (2)	0,34	263,3	6:03	545

Ort	Rc...	Typ	Strassenname	Länge	Total	Zeit	Höhe
Igis		28	Prättigauerstr.	1,06	264,4	6:04	537
Igis		13/28/3	Hauptverkehrsstrasse (2)	0,16	264,6	6:04	526
Malans		13/28/3	Hauptverkehrsstrasse (2)	0,13	264,7	6:04	528
Malans		28	Hauptverkehrsstrasse (2)	0,71	265,4	6:05	528
Maienfeld		28	Landstr.	3,56	269,0	6:09	519
Maienfeld		28	Hauptverkehrsstrasse (2)	0,33	269,3	6:09	507
Maienfeld		28	Bahnhofstr.	0,09	269,4	6:10	505
Maienfeld		28	Stutz	0,05	269,4	6:10	508
Maienfeld CH	Ziel:		Schloss Brandis	0,00	269,4	6:10	510

Verbrauch (Liter): 23,1 0,00 Sfr
 Zeit: 6:10 0,00 Sfr
 Entfernung (km): 269,4 202,06 Sfr
Total: 202,06 Sfr

Luftlinie: 17'792 m
 Steigungsmeter (CH): 9703 m