
























Routenübersicht (Kürzeste Route)






























09:32, Sonntag, 29. Juli 2007































Ort	Strasse	Ankunft	Pause	Abfahrt	Bemerkung
Interlaken	Höheweg			0:00	
Brienz BE CH	Hauptstr. 11/6	0:26	0:00	0:26	
Innertkirchen CH	Stapfen 11/6	0:50	0:00	0:50	
Wassen CH	2	1:43	0:00	1:43	
Hospental CH	19/2	2:01	0:00	2:01	
San Gottardo (Ospizio)		2:12	0:00	2:12	
Fontana (Bedretto) (Airc	Zona Fontana	2:40	0:00	2:40	
Obergesteln CH	19	3:29	0:00	3:29	
Interlaken	Höheweg	4:57			






Ort	Rc...	Typ	Strassenname	Länge	Total	Zeit	Höhe
Interlaken	Start:		Höheweg	0,67	0,7	0:01	565
Interlaken			Beaurivage-Brücke	0,14	0,8	0:02	565
Interlaken			Brienzstr.	0,59	1,4	0:03	617
Ringgenberg BE			Hauptstr.	0,10	1,5	0:03	593
Ringgenberg BE		11/6	Hauptstr.	4,83	6,3	0:11	625
Niederried b. Interlaken		11/6	Durchgangsstrasse (3)	7,57	13,9	0:22	607
Brienz BE		11/6	Hauptstr.	2,87	16,8	0:26	636
Brienz BE CH	Ziel:	11/6	Hauptstr.	0,00	16,8	0:26	577

Brienz BE CH	Start:	11/6	Hauptstr.	2,63	19,4	0:31	577
Brienz BE		11/6	Durchgangsstrasse (3)	2,69	22,1	0:35	581
Meiringen		11/6/...	Hauptverkehrsstrasse (2)	0,06	22,2	0:35	592
Meiringen		11/6	Hauptverkehrsstrasse (2)	0,37	22,5	0:35	588
Meiringen		11/6	Hauptstr.	1,54	24,1	0:37	584
Meiringen		11/6	Hauptstr.	4,67	28,7	0:42	581
Balm b. Meiringen (Meiringen)			Hauptstr.	0,05	28,8	0:42	593
Balm b. Meiringen (Meiringen)		11/6	Hauptstr.	0,02	28,8	0:42	594
Balm b. Meiringen (Meiringen)			Hauptverkehrsstrasse (2)	0,31	29,1	0:42	594
Meiringen		11/6	Hauptverkehrsstrasse (2)	1,23	30,3	0:44	595
Schattenhalb			Hauptverkehrsstrasse (2)	0,01	30,4	0:44	601
Schattenhalb		11/6	Hauptverkehrsstrasse (2)	0,05	30,4	0:44	601
Schattenhalb		11/6	Grimselstr.	4,06	34,5	0:49	602
Innertkirchen		11/6	Hauptstr.	0,17	34,6	0:49	645
Innertkirchen		11/6	Grimselstr.	0,51	35,1	0:49	622
Innertkirchen		11/6	Stapfen	0,17	35,3	0:49	632
Innertkirchen CH	Ziel:	11/6	Stapfen	0,09	35,4	0:50	626

Innertkirchen CH	Start:	11/6	Stapfen	0,06	35,5	0:50	623
Innertkirchen		11/6	Hof	0,16	35,6	0:50	624
Innertkirchen		11	Sustenstr.	0,15	35,8	0:50	630

Ort	Rc...		Typ	Strassenname	Länge	Total	Zeit	Höhe
Innertkirchen				Eggi	0,53	36,3	0:51	642
Innertkirchen			11	Hauptverkehrsstrasse (2)	0,44	36,7	0:52	687
Innertkirchen			11	Wyler	0,23	37,0	0:52	729
Wyler (Innertkirchen)				Wyler	0,25	37,2	0:53	750
Innertkirchen				Quartierstrassen (6)	0,63	37,9	0:54	804
Innertkirchen				Stalden	0,20	38,0	0:55	824
Innertkirchen			11	Hauptverkehrsstrasse (2)	1,66	39,7	0:57	852
Gadmen			11	Sustenstr.	28,69	68,4	1:29	895
Wassen			11	Hauptverkehrsstrasse (2)	10,99	79,4	1:41	1901
Wassen			11	Sustenstr.	1,63	81,0	1:43	1083
Wassen CH	Ziel:		2	Ortsverbindungsstrass...	0,00	81,0	1:43	943
Wassen CH	Start:		2	Ortsverbindungsstrass...	0,04	81,1	1:43	943
Wassen			2	Gotthardstr.	0,48	81,5	1:44	947
Wassen			2	Gotthardstr.	3,57	85,1	1:51	965
Göschenen			2	Gotthardstr.	0,23	85,3	1:51	1066
Göschenen			2	Umfahrungstr.	0,41	85,8	1:52	1067
Göschenen			2	Hauptverkehrsstrasse (2)	4,53	90,3	1:57	1115
Andermatt			2	Umfahrungsstr.	1,34	91,6	1:58	1451
Andermatt			19/2	Hauptverkehrsstrasse (2)	0,83	92,4	1:59	1438
Hospental			19/2	Gotthardstr.	1,34	93,8	2:01	1462
Hospental			19/2	Hauptverkehrsstrasse (2)	0,02	93,8	2:01	1506
Hospental CH	Ziel:		19/2	Hauptverkehrsstrasse (2)	0,00	93,8	2:01	1504
Hospental CH	Start:		2	Hauptverkehrsstrasse (2)	0,06	93,9	2:01	1504
Hospental			2	Zum St. -Gotthard	0,82	94,7	2:02	1510
Hospental			2	Hauptverkehrsstrasse (2)	8,11	102,8	2:11	1538
Airolo				Ortsverbindungsstrass...	0,45	103,2	2:12	2096
San Gottardo (Ospizio) (Airol...)	Ziel:			Ortsverbindungsstrass...	0,00	103,2	2:12	2091
San Gottardo (Ospizio) (Airol...)	Start:			Ortsverbindungsstrass...	7,37	110,6	2:26	2091
Airolo			2	Ortsverbindungsstrass...	0,04	110,7	2:26	1553
Airolo				Ortsverbindungsstrass...	0,09	110,7	2:27	1551
Airolo				Hauptverkehrsstrasse (2)	3,06	113,8	2:30	1546
Airolo				Quartierstrassen (6)	1,10	114,9	2:33	1321
Airolo				Zona S. Carlo	0,20	115,1	2:33	1210
Airolo			2	Zona S. Carlo	0,06	115,2	2:33	1187
Airolo				Zona S. Carlo	0,25	115,4	2:34	1191
Airolo				Hauptverkehrsstrasse (2)	1,21	116,6	2:35	1172

Ort	Rc...		Typ	Strassenname	Länge	Total	Zeit	Höhe
Airolo				Durchgangsstrasse (3)	3,24	119,8	2:40	1172
Fontana (Bedretto) (Airolo)	Ziel:			Zona Fontana	0,00	119,8	2:40	1291
Fontana (Bedretto) (Airolo)	Start:			Zona Fontana	0,13	120,0	2:40	1291
Fontana (Bedretto) (Airolo)				Durchgangsstrasse (3)	31,53	151,5	3:25	1293
Zum Loch (Ulrichen)				Zum Loch	0,24	151,8	3:25	1407
Ulrichen				Neuland	0,52	152,3	3:26	1369
Ulrichen				Nufenenstr.	0,33	152,6	3:27	1345
Ulrichen			19	Furkastr.	0,34	152,9	3:27	1348
Obergesteln			19	Hauptverkehrsstrasse (2)	1,34	154,3	3:29	1358
Obergesteln CH	Ziel:		19	Hauptverkehrsstrasse (2)	0,02	154,3	3:29	1357
Obergesteln CH	Start:		19	Hauptverkehrsstrasse (2)	2,54	156,8	3:31	1356
Oberwald			19	Furkastr.	0,74	157,6	3:32	1414
Oberwald			19	Hauptverkehrsstrasse (2)	6,00	163,6	3:39	1432
Gletsch (Oberwald)			6	Hauptverkehrsstrasse (2)	28,02	191,6	4:10	1839
Innertkirchen			6	Grimselstr.	4,00	195,6	4:15	865
Innertkirchen			6	Linden	0,09	195,7	4:15	629
Innertkirchen			6	Grimselstr.	0,21	195,9	4:15	628
Innertkirchen			11/6	Hof	0,16	196,1	4:15	630
Innertkirchen			11/6	Stapfen	0,33	196,4	4:16	624
Innertkirchen			11/6	Grimselstr.	0,51	196,9	4:16	632
Wychel (Innertkirchen)			11/6	Hauptstr.	0,17	197,1	4:17	622
Innertkirchen			11/6	Grimselstr.	4,02	201,1	4:21	645
Schattenhalb			11/6	Hauptverkehrsstrasse (2)	0,10	201,2	4:21	602
Schattenhalb				Hauptverkehrsstrasse (2)	0,01	201,2	4:21	601
Schattenhalb			11/6	Hauptverkehrsstrasse (2)	1,23	202,4	4:23	601
Meiringen				Hauptverkehrsstrasse (2)	0,28	202,7	4:23	595
Meiringen			11/6	Hauptverkehrsstrasse (2)	0,06	202,8	4:23	594
Balm b. Meiringen (Meiringen)				Hauptstr.	0,05	202,8	4:23	594
Balm b. Meiringen (Meiringen)			11/6	Hauptstr.	4,64	207,4	4:28	593
Meiringen			11/6	Hauptstr.	1,57	209,0	4:30	581
Meiringen			11/6	Hauptverkehrsstrasse (2)	0,05	209,1	4:30	584
Meiringen				Hauptverkehrsstrasse (2)	0,08	209,1	4:30	584
Meiringen			A8	Hauptverkehrsstrasse (2)	16,54	225,7	4:49	586
Bönigen				Ortsverbindungsstrass...	0,30	226,0	4:49	601
Bönigen				Oberlandstr.	0,05	226,0	4:49	597
Bönigen				Leischenweg	0,31	226,3	4:50	593
Bönigen				Feldweg	0,18	226,5	4:51	585

Ort	Rc...	Typ	Strassenname	Länge	Total	Zeit	Höhe
Bönigen			Hauptstr.	0,13	226,7	4:51	580
Bönigen			Interlakenstr.	0,50	227,2	4:52	578
Interlaken			Lindenallee	0,67	227,8	4:53	569
Interlaken			Untere Bönigstr.	1,06	228,9	4:55	565
Interlaken			Höheweg	0,57	229,5	4:57	580
Interlaken	Ziel:		Höheweg	0,13	229,6	4:57	565

Verbrauch (Liter): 20,6 0,00 Sfr
 Zeit: 4:57 0,00 Sfr
 Entfernung (km): 229,6 172,19 Sfr
Total: 172,19 Sfr

Luftlinie: 198 m
 Steigungsmeter (CH): 7536 m