




































































Routenübersicht (Kürzeste Route)





















10:19, Sonntag, 29. Juli 2007








Ort	Strasse	Ankunft	Pause	Abfahrt	Bemerkung
Thun	Seestr.			0:00	
Zweisimmen CH	Schützenstr.	0:53	0:00	0:53	
Grund b. Gstaad (Saane	Gsteigstr.	1:21	0:00	1:21	
Les Mosses (Ormont-De	11	2:08	0:00	2:08	
Enney (Bas-Intyamou C	Rte. Cantonale	2:57	0:00	2:57	
Im Fang (Jaun CH)	Klein-Mungstr.	3:29	0:00	3:29	
Thun	Seestr.	4:39			







Ort	Rc...	T...	Strassenname	Länge	Total	Zeit	Höhe
Thun	Start:		Seestr.	0,84	0,8	0:02	560
Thun		6	Frutigenstr.	0,05	0,9	0:02	560
Thun		6	Gwattstr.	1,01	1,9	0:04	560
Thun		6	Hännisweg	0,07	2,0	0:04	560
Thun		6	Gwattstr.	1,62	3,6	0:06	560
Spiez		6	Spiezstr.	0,03	3,6	0:06	569
Spiez			Gwattstutz	1,25	4,9	0:08	570
Zwieselberg			Simmentalstr.	0,61	5,5	0:09	602
Reutigen			Durchgangsstrasse (3)	0,49	6,0	0:10	610
Reutigen			Simmentalstr.	1,32	7,3	0:11	610
Reutigen			Durchgangsstrasse (3)	0,39	7,7	0:12	624
Wimmis			Simmentalstr.	1,52	9,2	0:14	628
Wimmis		11	Hauptverkehrsstrasse (2)	2,21	11,4	0:17	677
Erlenbach im Simmental		11	Simmentalstr.	1,05	12,5	0:18	683
Stalden (Erlenbach im Simme...)			Bruni	0,17	12,6	0:18	688
Stalden (Erlenbach im Simme...)			Stalden	0,05	12,7	0:18	686
Stalden (Erlenbach im Simme...)			Stalden	0,11	12,8	0:19	688
Erlenbach im Simmental		11	Simmentalstr.	0,78	13,6	0:20	689
Erlenbach im Simmental		11	Hauptverkehrsstrasse (2)	1,52	15,1	0:21	720
Erlenbach im Simmental		11	Lindenmatte	0,05	15,1	0:21	709
Erlenbach im Simmental		11	Hauptstr.	0,21	15,3	0:22	708
Erlenbach im Simmental		11	Dorf	0,21	15,5	0:22	706
Erlenbach im Simmental		11	Hauptverkehrsstrasse (2)	0,08	15,6	0:22	711
Erlenbach im Simmental		11	Kleindorf	0,52	16,1	0:23	718
Erlenbach im Simmental		11	Hauptverkehrsstrasse (2)	0,30	16,4	0:23	730
Erlenbach im Simmental		11	Leimern	0,34	16,8	0:24	719
Erlenbach im Simmental		11	Stapfacker	0,18	17,0	0:24	720
Erlenbach im Simmental		11	Hauptverkehrsstrasse (2)	0,50	17,5	0:24	743
Erlenbach im Simmental		11	Ringoldingen	0,55	18,0	0:25	750
Erlenbach im Simmental		11	Hauptverkehrsstrasse (2)	0,11	18,1	0:25	739
Erlenbach im Simmental			Wichtige Strassen innerort...	1,52	19,6	0:29	736
Därstetten			Ortsverbindungsstrassen (...)	0,35	20,0	0:30	738























Ort	Rc...		T...	Strassenname	Länge	Total	Zeit	Höhe
Därstetten			11	Hauptverkehrsstrasse (2)	2,74	22,7	0:33	753
Oberwil im Simmental			11	Simmenweidli	0,13	22,9	0:33	776
Oberwil im Simmental			11	Hauptverkehrsstrasse (2)	1,95	24,8	0:35	772
Oberwil im Simmental			11	Heidenweidli	0,12	24,9	0:35	809
Oberwil im Simmental			11	Hauptverkehrsstrasse (2)	1,43	26,4	0:37	810
Oberwil im Simmental			11	Steini	0,10	26,5	0:37	814
Oberwil im Simmental			11	Hauptverkehrsstrasse (2)	0,34	26,8	0:37	803
Oberwil im Simmental			11	Enge	0,13	26,9	0:38	815
Oberwil im Simmental			11	Hauptverkehrsstrasse (2)	0,12	27,0	0:38	817
Boltigen			11	Hauptstr.	0,72	27,8	0:39	825
Boltigen			11	Bäuertweidli	0,16	27,9	0:39	824
Boltigen			11	Hauptstr.	0,46	28,4	0:39	824
Boltigen			11	Matten	0,19	28,6	0:39	829
Boltigen			11	Hauptstr.	1,56	30,1	0:41	819
Boltigen			11	Chummstr.	0,12	30,3	0:41	832
Boltigen			11	Hauptstr.	0,11	30,4	0:42	836
Boltigen			11	Hausmatte	0,09	30,5	0:42	831
Boltigen			11	Hauptstr.	0,12	30,6	0:42	828
Boltigen			11	Jeuchhalten	0,22	30,8	0:42	845
Boltigen			11	Hauptstr.	1,02	31,8	0:43	858
Boltigen			11	Garfen	0,13	31,9	0:44	844
Boltigen			11	Hauptstr.	1,09	33,0	0:45	845
Boltigen			11	Tungel	0,09	33,1	0:45	843
Boltigen			11	Weissenbach	0,60	33,7	0:46	847
Boltigen			11	Hauptstr.	2,04	35,8	0:48	863
Zweisimmen			11	Thunstr.	3,94	39,7	0:53	925
Zweisimmen				Lerchgasse	0,01	39,7	0:53	957
Zweisimmen CH	Ziel:			Schützenstr.	0,01	39,7	0:53	956












Zweisimmen CH	Start:			Schützenstr.	0,01	39,7	0:53	955
Zweisimmen				Lerchgasse	0,01	39,7	0:53	956
Zweisimmen			11	Thunstr.	0,10	39,8	0:53	957
Zweisimmen			11	Saanenstr.	1,50	41,3	0:55	970
Zweisimmen			11	Hauptverkehrsstrasse (2)	5,17	46,5	1:01	1085
Saanen			11	Saanenmöserstr.	0,21	46,7	1:01	1284
Saanen			11	Hauptstr.	0,05	46,7	1:01	1278
Saanen			11	Mööserhus	0,02	46,8	1:01	1276
Saanen			11	Chalet Elisabeth	0,03	46,8	1:01	1276
Saanen			11	Saanenmöserstr.	0,01	46,8	1:01	1274






































Ort	Rc...		T...	Strassenname	Länge	Total	Zeit	Höhe
Saanen			11	Chalet Ahorni	0,03	46,8	1:01	1274
Saanen			11	Saanenmöserstr.	0,09	46,9	1:01	1273
Saanen			11	Hauptstr.	0,03	47,0	1:01	1276
Saanen			11	Saanenmöserstr.	2,30	49,3	1:05	1278
Saanen				Altestr.	0,97	50,2	1:07	1237
Saanen			11	Saanenmöserstr.	0,03	50,3	1:07	1191
Saanen			11	Halten	1,01	51,3	1:08	1188
Saanen				Halten	0,42	51,7	1:09	1134
Saanen				Altestr.	0,32	52,0	1:10	1060
Saanen			11	Saanenmöserstr.	0,43	52,5	1:11	1038
Saanen				Gstaadstr.	0,76	53,2	1:12	1031
Saanen				Ebnit	0,52	53,7	1:13	1041
Saanen				Gstaadstr.	0,16	53,9	1:13	1040
Saanen				Saanenstr.	0,49	54,4	1:14	1046
Saanen				Durchgangsstrasse (3)	0,21	54,6	1:14	1040
Saanen				Durchgangsstrasse (3)	0,66	55,2	1:15	1042
Saanen				Durchgangsstrasse (3)	0,16	55,4	1:16	1048
Saanen				Gsteigstr.	1,69	57,1	1:18	1056
Saanen				Durchgangsstrasse (3)	0,79	57,9	1:19	1100
Saanen				Gsteigstr.	1,33	59,2	1:21	1072
Grund b. Gstaad (Saanen CH)	Ziel:			Gsteigstr.	0,04	59,3	1:21	1144














Grund b. Gstaad (Saanen CH)	Start:			Gsteigstr.	0,35	59,6	1:22	1147
Grund b. Gstaad (Saanen)				Durchgangsstrasse (3)	0,21	59,8	1:22	1120
Grund b. Gstaad (Saanen)				Gsteigstr.	0,53	60,3	1:23	1122
Saanen				Durchgangsstrasse (3)	9,72	70,1	1:37	1111
Ormont-Dessus				Rte. du Pillon	9,85	79,9	1:52	1412
Ormont-Dessus				Wichtige Strassen innerort...	5,47	85,4	2:05	1118
Ormont-Dessous				Quartierstrassen (6)	0,50	85,9	2:07	1383
Ormont-Dessous			11	Hauptverkehrsstrasse (2)	1,13	87,0	2:08	1418
Les Mosses (Ormont-Dessou...)	Ziel:		11	Hauptverkehrsstrasse (2)	0,05	87,0	2:08	1447

Les Mosses (Ormont-Dessou...)	Start:		11	Hauptverkehrsstrasse (2)	11,98	99,0	2:21	1448
Château-d'Oex			11	Les Chabloz	0,84	99,9	2:22	1030
Château-d'Oex				Les Chabloz	1,05	100,9	2:24	981
Les Moulins (Château-d'Oex)				Le Village	0,17	101,1	2:25	903
Les Moulins (Château-d'Oex)				Le Village	0,24	101,3	2:25	890
Château-d'Oex				Les Ouges	0,67	102,0	2:26	891
Rossinière				Wichtige Strassen innerort...	5,57	107,5	2:40	891

Ort	Rc...		T...	Strassenname	Länge	Total	Zeit	Höhe
Rossinière				Durchgangsstrasse (3)	1,82	109,4	2:43	873
Haut-Intyamou				Rte. du Village	0,44	109,8	2:43	804
Haut-Intyamou				Durchgangsstrasse (3)	1,27	111,1	2:45	844
Haut-Intyamou				Rte. de l'Intyamou	2,99	114,1	2:50	820
Haut-Intyamou				Durchgangsstrasse (3)	1,91	116,0	2:52	801
Bas-Intyamou				Au Village	0,22	116,2	2:53	778
Bas-Intyamou				Durchgangsstrasse (3)	1,15	117,4	2:54	770
Bas-Intyamou				Rte. Cantonale	1,94	119,3	2:57	751
Enney (Bas-Intyamou CH)	Ziel:			Rte. Cantonale	0,15	119,4	2:57	724
Enney (Bas-Intyamou CH)	Start:			Rte. Cantonale	0,99	120,4	2:59	718
Gruyères				Durchgangsstrasse (3)	0,27	120,7	2:59	710
Gruyères				Rte. de l'Intyamou	0,27	121,0	3:00	707
Gruyères				Rte. de Saussivue	0,90	121,9	3:01	710
Gruyères				Rte. de l'Intyamou	0,39	122,3	3:02	722
Epagny (Gruyères)				Rte. de l'Intyamou	0,17	122,4	3:02	716
Gruyères				Rte. de Broc	1,51	123,9	3:04	711
Gruyères				Rte. de Pra-Riond	0,24	124,2	3:04	696
Broc				Rue du Prieuré	0,36	124,6	3:05	698
Broc				Rue de Montsalvens	0,70	125,2	3:06	702
Broc				Rte. du Pessot	3,01	128,3	3:12	724
Broc				Ortsverbindungsstrassen (...)	1,29	129,6	3:15	866
Charmey				Rte. du Motélon	2,84	132,4	3:20	861
Charmey				La Tzintre	3,09	135,5	3:25	874
Jaun				Hauptstr.	2,84	138,3	3:29	897
Im Fang (Jaun CH)	Ziel:			Klein-Mungstr.	0,00	138,3	3:29	926

Im Fang (Jaun CH)	Start:			Klein-Mungstr.	0,00	138,3	3:29	926
Jaun				Hauptstr.	3,12	141,4	3:34	926
Jaun				Hauptstr.	0,97	142,4	3:35	1020
Jaun				Jaunpassstr.	3,13	145,5	3:39	1079
Jaun				Durchgangsstrasse (3)	2,64	148,2	3:43	1306
Boltigen				Jaunpass	0,13	148,3	3:43	1510
Boltigen				Durchgangsstrasse (3)	0,52	148,8	3:44	1512
Boltigen				Jaunpass	0,15	149,0	3:44	1489
Boltigen				Durchgangsstrasse (3)	3,16	152,1	3:49	1461
Boltigen				Eschihalten	0,42	152,6	3:50	1213
Boltigen				Durchgangsstrasse (3)	0,96	153,5	3:51	1165
Boltigen				Eschiogg	0,40	153,9	3:51	1094

Ort	Rc...		T...	Strassenname	Länge	Total	Zeit	Höhe
Boltigen				Durchgangsstrasse (3)	2,77	156,7	3:55	1090
Boltigen			11	Hauptstr.	0,88	157,6	3:57	842
Boltigen			11	Jeuchhalten	0,22	157,8	3:57	858
Boltigen			11	Hauptstr.	0,12	157,9	3:57	845
Boltigen			11	Hausmatte	0,09	158,0	3:57	828
Boltigen			11	Hauptstr.	0,11	158,1	3:57	831
Boltigen			11	Chummstr.	0,12	158,2	3:57	836
Boltigen			11	Hauptstr.	1,56	159,8	3:59	832
Boltigen			11	Matten	0,19	160,0	3:59	819
Boltigen			11	Hauptstr.	0,46	160,4	4:00	829
Boltigen			11	Bäuertweidli	0,16	160,6	4:00	824
Boltigen			11	Hauptstr.	0,85	161,4	4:01	824
Oberwil im Simmental			11	Enge	0,13	161,6	4:01	817
Oberwil im Simmental			11	Hauptverkehrsstrasse (2)	0,34	161,9	4:02	815
Oberwil im Simmental			11	Steini	0,10	162,0	4:02	803
Oberwil im Simmental			11	Hauptverkehrsstrasse (2)	1,43	163,4	4:03	814
Oberwil im Simmental			11	Heidenweidli	0,12	163,6	4:03	810
Oberwil im Simmental			11	Hauptverkehrsstrasse (2)	1,95	165,5	4:06	809
Oberwil im Simmental			11	Simmenweidli	0,13	165,6	4:06	772
Oberwil im Simmental			11	Hauptverkehrsstrasse (2)	2,74	168,4	4:09	776
Därstetten				Ortsverbindungsstrassen (...)	0,35	168,7	4:10	753
Därstetten				Wichtige Strassen innerort...	1,52	170,2	4:14	738
Erlenbach im Simmental			11	Hauptverkehrsstrasse (2)	0,20	170,4	4:14	736
Erlenbach im Simmental			11	Ringoldingen	0,47	170,9	4:14	739
Erlenbach im Simmental			11	Hauptverkehrsstrasse (2)	0,48	171,4	4:15	752
Erlenbach im Simmental			11	Stapfacker	0,18	171,6	4:15	743
Erlenbach im Simmental			11	Leimern	0,34	171,9	4:15	720
Erlenbach im Simmental			11	Hauptverkehrsstrasse (2)	0,34	172,3	4:16	719
Erlenbach im Simmental			11	Kleindorf	0,60	172,9	4:17	730
Erlenbach im Simmental			11	Dorf	0,17	173,0	4:17	711
Erlenbach im Simmental			11	Hauptstr.	0,21	173,2	4:17	706
Erlenbach im Simmental			11	Lindenmatte	0,05	173,3	4:17	708
Erlenbach im Simmental			11	Hauptverkehrsstrasse (2)	1,67	175,0	4:19	709
Erlenbach im Simmental			11	Simmentalstr.	0,63	175,6	4:20	710
Stalden (Erlenbach im Simme...				Stalden	0,11	175,7	4:20	689
Stalden (Erlenbach im Simme...				Stalden	0,05	175,7	4:20	688
Stalden (Erlenbach im Simme...				Bruni	0,17	175,9	4:21	686
Erlenbach im Simmental			11	Simmentalstr.	1,05	177,0	4:22	688
Erlenbach im Simmental			11	Hauptverkehrsstrasse (2)	2,20	179,2	4:24	683

Ort	Rc...		T...	Strassenname	Länge	Total	Zeit	Höhe
Wimmis				Simmentalstr.	1,61	180,8	4:27	677
Reutigen				Durchgangsstrasse (3)	0,30	181,1	4:27	622
Reutigen				Simmentalstr.	1,32	182,4	4:29	624
Reutigen				Durchgangsstrasse (3)	0,49	182,9	4:30	610
Zwieselberg				Simmentalstr.	0,61	183,5	4:31	610
Zwieselberg				Gwattstutz	1,20	184,7	4:33	602
Spiez				Spiezstr.	0,03	184,7	4:33	572
Spiez			6	Spiezstr.	0,07	184,8	4:33	569
Spiez			6	Gwattstr.	1,62	186,4	4:35	569
Thun			6	Hännisweg	0,07	186,5	4:35	560
Thun			6	Gwattstr.	0,97	187,4	4:36	560
Thun			6	Frutigenstr.	0,09	187,5	4:37	560
Thun				Seestr.	0,66	188,2	4:38	560
Thun	Ziel:			Seestr.	0,22	188,4	4:39	559

Verbrauch (Liter): 16,9 0,00 Sfr
 Zeit: 4:39 0,00 Sfr
 Entfernung (km): 188,4 141,31 Sfr
Total: 141,31 Sfr

Luftlinie: 175 m
 Steigungsmeter (CH): 6099 m