






















































































# Routenübersicht (Kürzeste Route)

10:32, Sonntag, 29. Juli 2007

Ort	Strasse	Ankunft	Pause	Abfahrt	Bemerkung
Wassen CH	2			0:00	
Andermatt CH	Gotthardstr. 19	0:16	0:00	0:16	
Disentis/Mustér CH	Via Cons	0:49	0:00	0:49	
Pollegio	Zona Pasquerio	2:22	0:00	2:22	
Obergesteln CH	19	3:50	0:00	3:50	
Gadmen CH	Sustenstr. 11	4:53	0:00	4:53	
Wassen CH	2	5:30			

Ort	Rchtg	Typ	Strassenname	Länge	Total	Zeit	Höhe
Wassen CH	Start:	2	Ortsverbindungsstrassen ...	0,04	0,0	0:00	943
Wassen		2	Gotthardstr.	0,48	0,5	0:01	947
Wassen		2	Gotthardstr.	3,57	4,1	0:08	965
Göschenen		2	Gotthardstr.	0,23	4,3	0:08	1066
Göschenen		2	Umfahrungstr.	0,41	4,7	0:09	1067
Göschenen		2	Hauptverkehrsstrasse (2)	4,53	9,3	0:14	1115
Andermatt			Gotthardstr.	0,61	9,9	0:15	1451
Andermatt			Gotthardstr.	0,30	10,2	0:16	1441
Andermatt			Blumenweg	0,14	10,3	0:16	1449
Andermatt			Missionsweggasse	0,01	10,3	0:16	1447
Andermatt			Rössligasse	0,08	10,4	0:16	1447
Andermatt		19	Gotthardstr.	0,03	10,4	0:16	1454
Andermatt CH	Ziel:	19	Gotthardstr.	0,04	10,5	0:16	1450
Andermatt CH	Start:	19	Gotthardstr.	0,02	10,5	0:16	1444
Andermatt			Adlergasse	0,08	10,6	0:16	1441
Andermatt			Missionsweg	0,02	10,6	0:16	1439
Andermatt			Quartierstrassen (6)	0,06	10,6	0:17	1439
Andermatt			Bahnhofstr.	0,26	10,9	0:17	1438
Andermatt			Quartierstrassen (6)	0,20	11,1	0:18	1435
Andermatt			Hauptverkehrsstrasse (2)	0,03	11,1	0:18	1435
Andermatt				19,54	30,7	0:37	1435
Tujetsch			Hauptverkehrsstrasse (2)	0,14	30,8	0:38	1434
Tujetsch			Via Gionda	0,21	31,0	0:38	1425
Tujetsch		19	Via Alpsu	1,44	32,4	0:40	1400
Tujetsch		19	Hauptverkehrsstrasse (2)	1,27	33,7	0:41	1401
Disentis/Mustér		19	Via Alpsu	5,84	39,6	0:48	1341
Disentis/Mustér			Via Cons Sut	0,16	39,7	0:48	1176
Disentis/Mustér			Via Cons	0,01	39,7	0:48	1164
Disentis/Mustér			Via Pervenda	0,17	39,9	0:49	1167
Disentis/Mustér			Via Dulezi	0,21	40,1	0:49	1168
Disentis/Mustér			Via Cons	0,04	40,2	0:49	1158

Ort	Rchtg		Typ	Strassenname	Länge	Total	Zeit	Höhe
Disentis/Mustér CH	Ziel:			Via Cons	0,03	40,2	0:49	1150
Disentis/Mustér CH	Start:			Via Cons	0,18	40,4	0:50	1146
Disentis/Mustér				Ortsverbindungsstrassen ...	0,03	40,4	0:50	1144
Disentis/Mustér				Via Lucmagn	24,08	64,5	1:24	1145
Olivone				Durchgangsstrasse (3)	0,07	64,5	1:24	1757
Olivone				Durchgangsstrasse (3)	6,98	71,5	1:34	1755
Olivone				Zona Camperio	1,33	72,8	1:36	1346
Olivone				Zona Camperio	0,68	73,5	1:38	1251
Olivone				Durchgangsstrasse (3)	4,17	77,7	1:44	1241
Olivone				Zona Scona	0,54	78,2	1:45	980
Olivone				Durchgangsstrasse (3)	0,33	78,6	1:45	926
Olivone				Zona Lavorceno	0,35	78,9	1:46	910
Olivone				Durchgangsstrasse (3)	0,05	79,0	1:46	891
Olivone				Zona Chiesa	0,25	79,2	1:46	890
Olivone				Zona Solario	0,36	79,6	1:47	896
Olivone				Durchgangsstrasse (3)	2,52	82,1	1:50	902
Aquila				Quartierstrassen (6)	0,06	82,1	1:50	807
Aquila				Zona Fòpa	0,18	82,3	1:51	808
Aquila				Zona Centro	0,07	82,4	1:51	812
Aquila				Durchgangsstrasse (3)	0,09	82,5	1:51	824
Aquila				Zona Centro	0,19	82,7	1:52	851
Aquila				Durchgangsstrasse (3)	2,63	85,3	1:55	862
Torre				Al Roncaccio	0,23	85,5	1:56	708
Torre				Via Cantonale	1,33	86,9	1:57	691
Acquarossa				Zona Boscaio	0,75	87,6	1:59	599
Acquarossa				Zona Acquarossa	0,45	88,1	1:59	577
Acquarossa				Zona Comprovasco	0,18	88,2	1:59	547
Acquarossa				Piano Corzonesco	1,57	89,8	2:02	558
Acquarossa				Via Cantonale	0,91	90,7	2:03	549
Acquarossa				Via Cantonale	1,47	92,2	2:05	497
Motto (Acquarossa)				Ortsverbindungsstrassen ...	0,21	92,4	2:06	451
Ludiano				Quartierstrassen (6)	0,53	92,9	2:07	483
Ludiano				Ortsverbindungsstrassen ...	0,81	93,7	2:09	516
Semione				Via Cantonale	1,16	94,9	2:11	511
Semione				Zona Cantonètt	0,44	95,3	2:12	424
Semione				Via Cantonale	1,48	96,8	2:15	395
Biasca				Ortsverbindungsstrassen ...	1,14	98,0	2:17	389
Biasca				Durchgangsstrasse (3)	2,68	100,6	2:21	356

Ort	Rchtg		Typ	Strassenname	Länge	Total	Zeit	Höhe
Biasca				Ortsverbindungsstrassen ...	0,31	101,0	2:22	300
Pollegio				Zona Pasquerio	0,28	101,2	2:22	301
Pollegio	Ziel:			Zona Pasquerio	0,02	101,3	2:22	300
Pollegio	Start:			Zona Pasquerio	0,02	101,3	2:22	300
Pollegio				Zona Pasquerio	0,24	101,5	2:23	300
Pollegio			2	Via Cantonale	0,51	102,0	2:24	300
Pollegio			2	Hauptverkehrsstrasse (2)	0,01	102,0	2:24	394
Pollegio			2	Via Cantonale	0,33	102,4	2:24	394
Pollegio			2	Hauptverkehrsstrasse (2)	0,01	102,4	2:24	308
Pollegio			2	Via Cantonale	0,22	102,6	2:24	304
Pollegio			2	Via S. Gottardo	0,20	102,8	2:25	300
Pollegio			2	Via S. Gottardo	0,09	102,9	2:25	300
Pollegio			2	Via S. Gottardo	1,00	103,9	2:26	314
Bodio			2	Via Bellinzona	1,53	105,4	2:28	362
Bodio			2	Via S. Gottardo	0,48	105,9	2:28	344
Bodio			2	Viale Stazione	0,14	106,0	2:29	334
Bodio			2	Via Sassi Grossi	0,93	106,9	2:30	346
Giornico			2	Via Cantonale	2,64	109,6	2:33	431
Giornico			2	Hauptverkehrsstrasse (2)	0,03	109,6	2:33	434
Giornico			2	Via Cantonale	1,70	111,3	2:35	438
Giornico			2	Hauptverkehrsstrasse (2)	0,55	111,9	2:35	497
Giornico			2	Zona Biaschina	0,68	112,5	2:36	548
Giornico			2	Hauptverkehrsstrasse (2)	5,73	118,3	2:42	544
Chiggiogna			2	Auffahrt 43 Faido	0,77	119,0	2:43	677
			A2/E35	Autobahn	17,32	136,4	2:55	678
Airolo				Ausfahrt 41 Airolo	1,74	138,1	2:57	1137
Airolo				Durchgangsstrasse (3)	3,24	141,3	3:01	1172
Fontana (Bedretto) (Airo...				Zona Fontana	0,13	141,5	3:02	1291
Fontana (Bedretto) (Airo...				Durchgangsstrasse (3)	31,53	173,0	3:47	1293
Zum Loch (Ulrichen)				Zum Loch	0,24	173,2	3:47	1407
Ulrichen				Neuland	0,52	173,8	3:48	1369
Ulrichen				Nufenenstr.	0,33	174,1	3:48	1345
Ulrichen			19	Furkastr.	0,34	174,4	3:49	1348
Obergesteln			19	Hauptverkehrsstrasse (2)	1,34	175,8	3:50	1358
Obergesteln CH	Ziel:		19	Hauptverkehrsstrasse (2)	0,02	175,8	3:50	1357
Obergesteln CH	Start:		19	Hauptverkehrsstrasse (2)	2,54	178,3	3:53	1356
Oberwald			19	Furkastr.	0,74	179,1	3:54	1414

Ort	Rchtg		Typ	Strassenname	Länge	Total	Zeit	Höhe	
Oberwald			19	Hauptverkehrsstrasse (2)	6,00	185,1	4:01	1432	
Gletsch (Oberwald)			6	Hauptverkehrsstrasse (2)	28,02	213,1	4:32	1839	
Innertkirchen			6	Grimselstr.	4,00	217,1	4:36	865	
Innertkirchen			6	Linden	0,09	217,2	4:37	629	
Innertkirchen			6	Grimselstr.	0,21	217,4	4:37	628	
Innertkirchen			11	Sustenstr.	0,15	217,5	4:37	630	
Innertkirchen				Eggi	0,53	218,1	4:38	642	
Innertkirchen			11	Hauptverkehrsstrasse (2)	0,44	218,5	4:39	687	
Innertkirchen			11	Wyler	0,23	218,7	4:39	729	
Wyler (Innertkirchen)				Wyler	0,25	219,0	4:40	750	
Innertkirchen				Quartierstrassen (6)	0,63	219,6	4:41	804	
Innertkirchen				Stalden	0,20	219,8	4:42	824	
Innertkirchen			11	Hauptverkehrsstrasse (2)	1,66	221,5	4:44	852	
Gadmen			11	Sustenstr.	7,73	229,2	4:52	895	
Gadmen CH	Ziel:		11	Sustenstr.	0,17	229,4	4:53	1211	
<hr/>									
Gadmen CH	Start:		11	Sustenstr.	15,73	245,1	5:10	1219	
Wassen		11	Hauptverkehrsstrasse (2)	16,05	261,2	5:28	2225		
Wassen		11	Sustenstr.	1,63	262,8	5:30	1083		
Wassen CH	Ziel:	2	Ortsverbindungsstrassen ...	0,00	262,8	5:30	943		

Verbrauch (Liter): 23,3 0,00 Sfr  
 Zeit: 5:30 0,00 Sfr  
 Entfernung (km): 262,8 197,09 Sfr  
**Total: 197,09 Sfr**

Luftlinie: 1 m  
 Steigungsmeter (CH): 11296 m